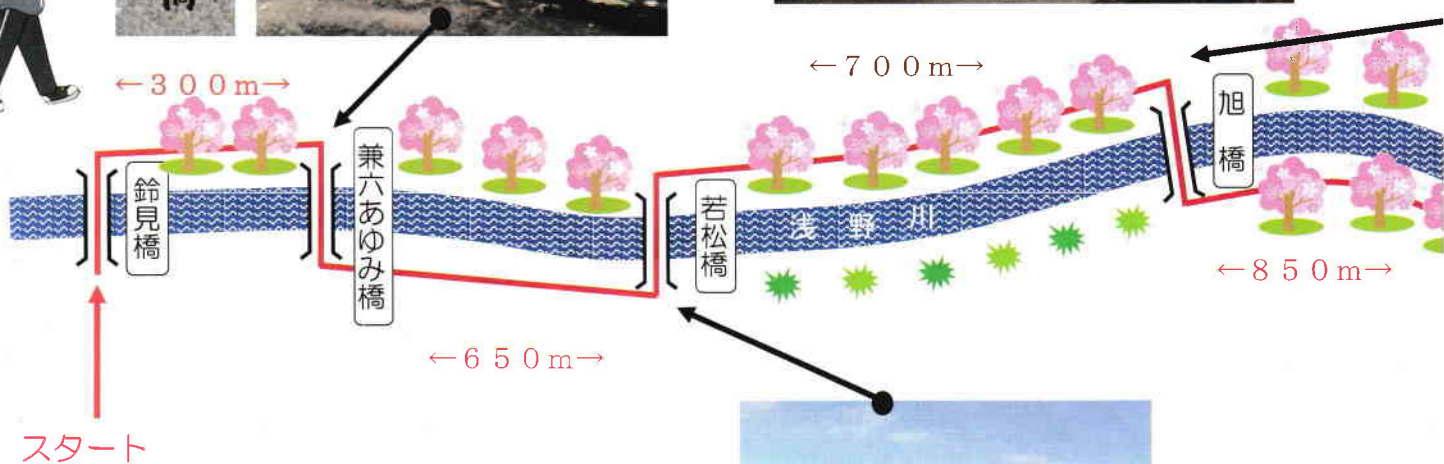



# 大学門前町周辺 プロムナードマップ

散歩道



- 川があり
- 坂道があり
- 里山がある
- 四季折々花が咲き
- 古き良き面影が
- 残っている
- そんな
- 私たちの暮らす
- すてきなまちを
- 散歩してみませんか？



大学門前町学生のまち推進協議会マップ編集委員会  
(田上地区育成委員会, 田上公民館青少年部)

# 新 浅野川 七つ橋渡り

大学門前町「浅野川新七つ橋渡り」は  
 総歩行距離約4.6キロメートルの、環  
 境に優れた散歩コースです。

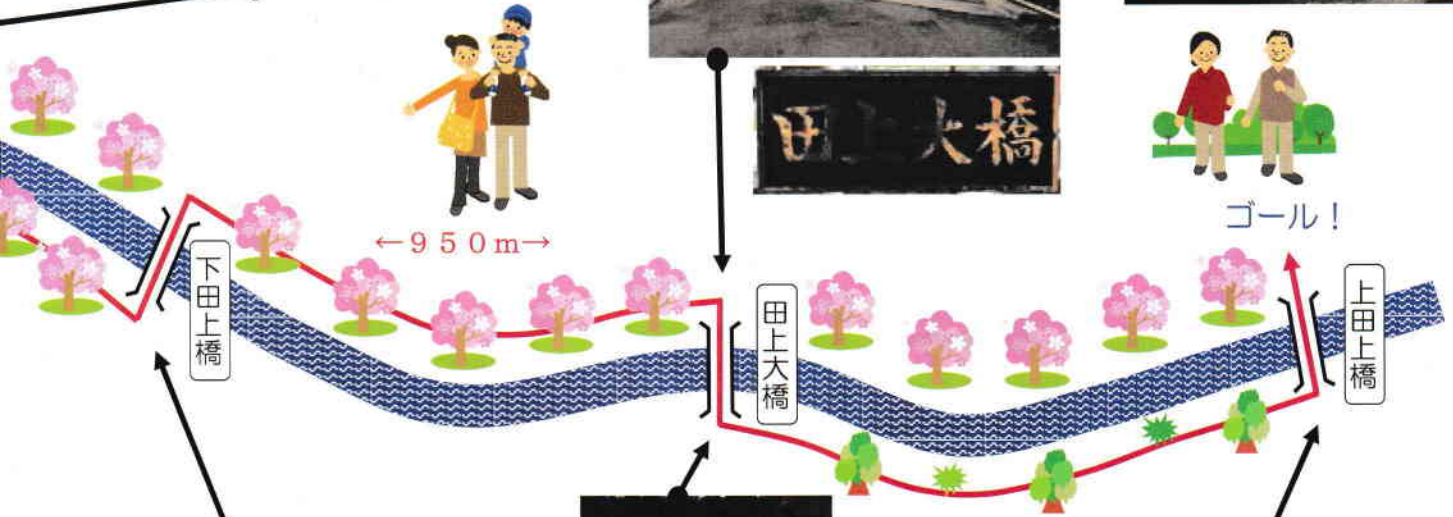
金沢の各地域に伝わる七つ橋渡りでは、歩行中は振り返らない、人に出会ってもしゃべらない等、色々な約束があるようですが、この七つ橋渡りではどうぞ気にせず、自然を満喫し、元気よくあいさつを交わしながら、歩いてみてはいかがでしょうか。



旭橋



ゴール!

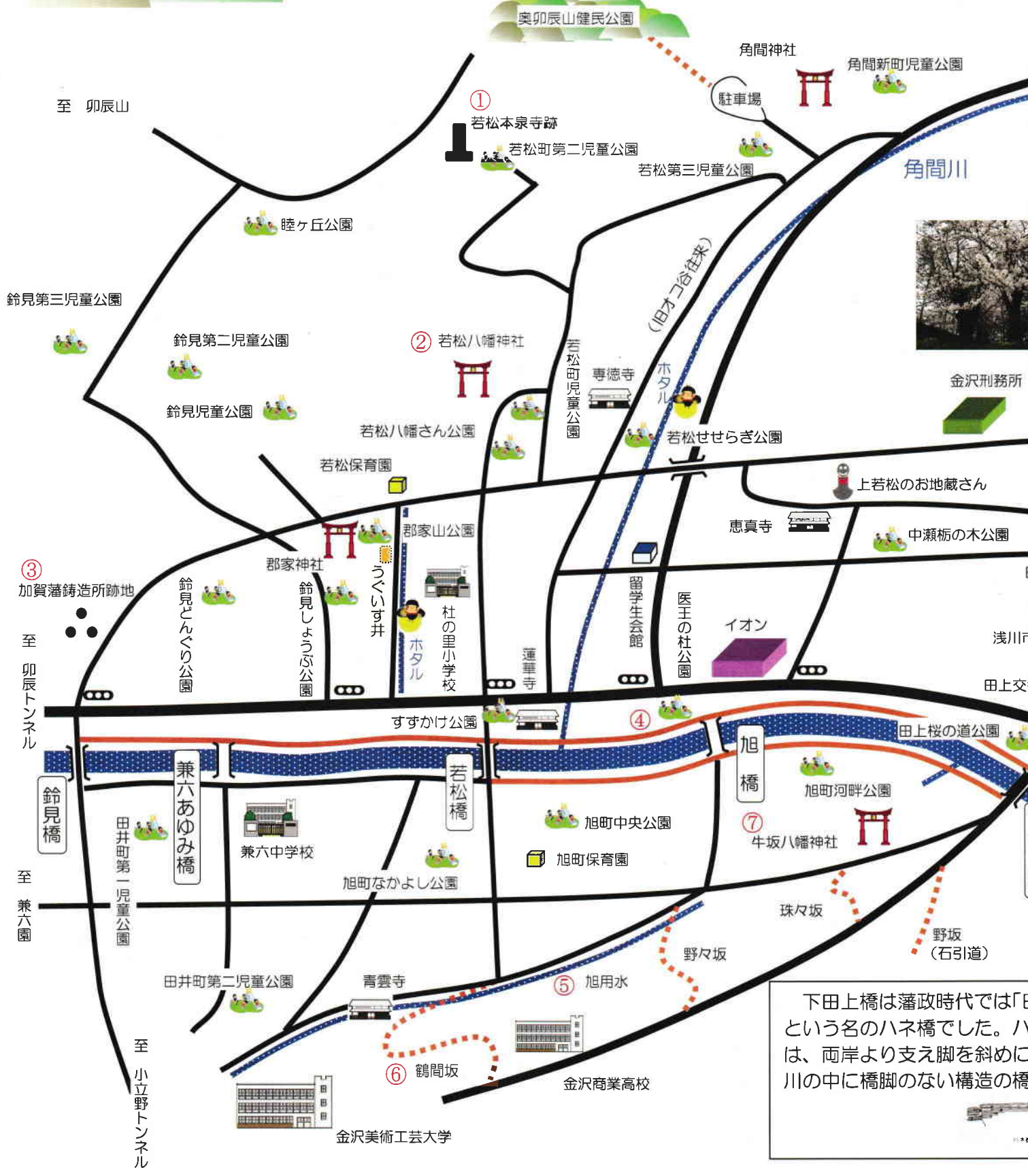



右側を下りて...

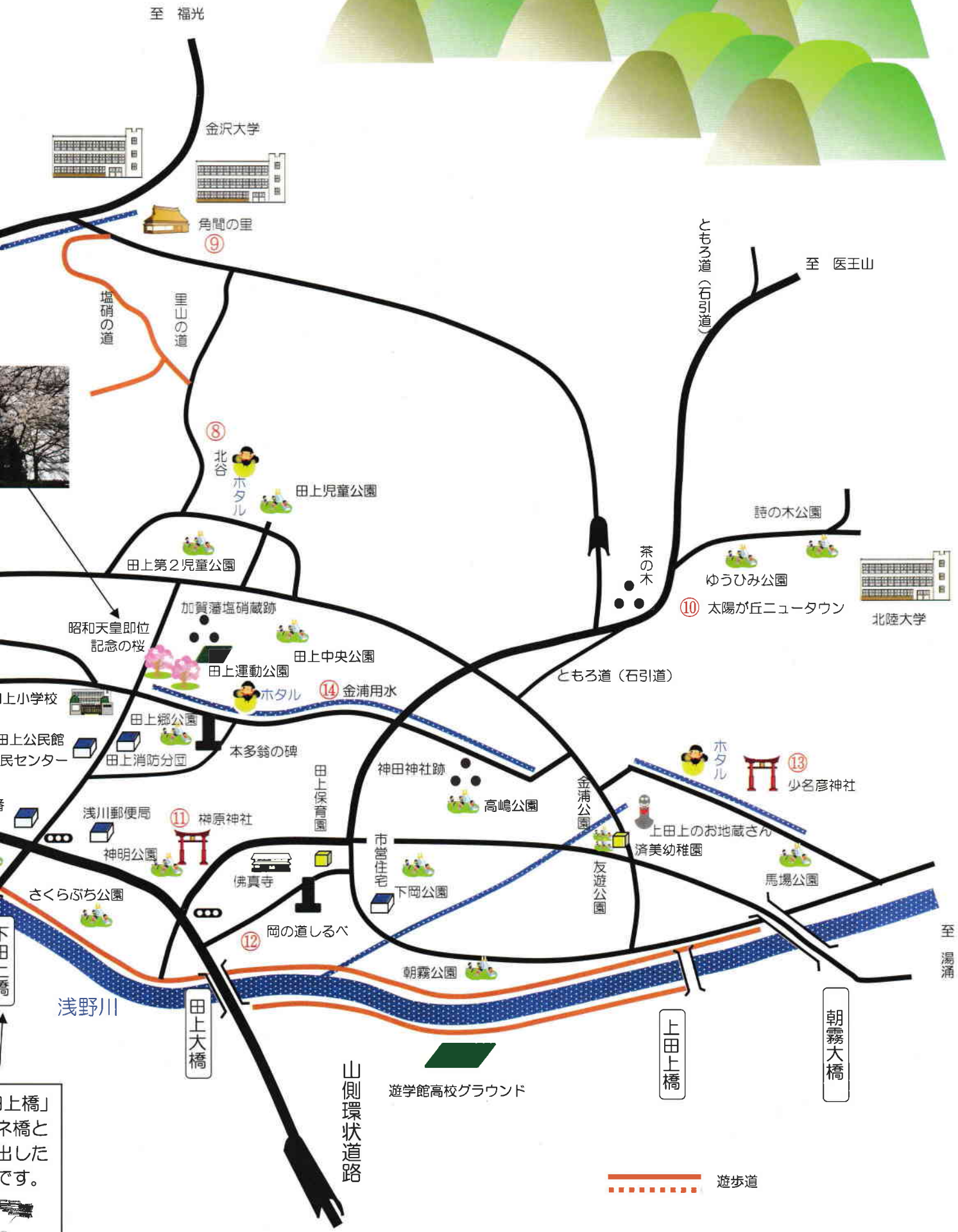



トンネルを進む





下田上橋は藩政時代では「田」という名のハネ橋でした。ハは、兩岸より支え脚を斜めに川の中に橋脚のない構造の橋



「上橋」  
木橋と  
出した  
です。

遊歩道

## ①若松本泉寺跡



若松本泉寺は1487年、二俣本泉寺の  
出先寺院として建立されましたが、その場所は  
現在公園となっています。

菊、桐の紋の浮き彫りがある奥の大きなお  
墓は、地元で「蓮如さんのお墓」と呼ばれて  
いますが、時代的な違いもあり真実はわから  
ないようです。

## ②若松八幡神社



昔は上若松、若松、若谷の三ヶ所に建立さ  
れていましたが、明治の後期に現在の場所に  
移転され、三神体が安置されています。

しかし、当時の神殿は老朽化が進んだため  
平成3年に新築されました。

ちゅうぞうしょ

## ③加賀藩鑄造所跡（鈴見鑄造所）

加賀藩が軍事機関「壮猶館（そうゆうかん）」の  
付属施設として、1853年に設置  
した大砲と小銃の生産施設が、現在のもりの  
里3丁目周辺にありました。

明治初期までに大砲約240門を造った  
とされていて、製造された武器は1868年  
の戊辰（ぼしん）戦争などで使用されました。

## ④杜の里さくら祭り



浅野川沿道の桜の開花に合わせ、毎年4月  
中旬の土曜、日曜の2日間開催される、地域  
住民による祭りです。

若松橋から旭橋までの遊歩道に並べた約  
1万本のろうそくの火が、幻想的な雰囲気  
をかもしだし、夜桜見物の地域交流イベントと  
して多くの住民が参加しています。

## ⑤旭用水



小立野台地沿いで浅野川左岸から取水し  
ている唯一の用水で、旭町に通じているので  
この名がつけました。かつては一帯が牛坂村  
だったことから牛坂用水の別名もあったよ  
うです。

## ⑥鶴間坂



小立野台地へ上るこの坂からは、卯辰山と  
浅野川の美しい景色が望め、古くは文人が多  
く訪ね、鶴舞坂と呼ばれ親しまれていま  
した。

以前は小立野方面への近道として、自動車  
の往来もありましたが、現在は歩行者、自転  
車専用道路となっています。

## ⑦牛坂八幡神社



1776年にはすでに今の場所に建立さ  
れていた神社で、旭町は昭和初期まで「牛坂」  
という地名であったため、この名がついてい  
ます。

現在の神殿は旭町の区画整理事業を機会  
に昭和50年に新築されました。

## ⑧北谷（里山の道）



北谷（キタダン）の名で親しまれ、小学生の里山の体験活動として、田植え、稲刈りなどが行われています。

モリアオガエル、クロサンショウウオ、ホタルなど様々な生物が生息しており、金沢大学の研究の場にもなっています。

出入りは自由ですが、植物の採取や生物の捕獲、他の生物の持ち込みは禁止されているのでご協力をお願いします。

さかきはらじんじゃ

## ⑪神原神社



この神社には名称が二つあり、石の標柱には「神明社」と刻まれ、鳥居には「神原神社」の額が掲げられています。

社殿は昭和37年に焼失し、その後鉄筋コンクリート造りで再建されました。

また、社殿に向かって右側後方に大きな濠（ほり）の跡が存在し、かつてこの地域一帯を支配した豪族の居館跡とのいい伝えがあります。

すくなひこじんじゃ

## ⑬少名彦神社



元は神田神社という名でしたが、近くに鉱泉が湧き出たことから、温泉などに関する神である少名彦命から、明治の終わり頃改名されました。

## ⑨角間の里

旧白峰村の古民家の移築再生



## ⑩太陽が丘



平成4年に誕生した、自然豊かな新しい街です。近くに北陸大学の桜並木があり、4月には見事な景観に。晴れた日は遠く海まで見渡せることができます。

## ⑫岡の道しるべ



昭和30年頃

「左ともろ（戸室）道、右ゆわく道」と刻まれた、戸室から二俣、越中へ行く道の案内道しるべです。

貴重な青戸室石で作られており、一時事故で破損し、民家で保存されていましたが、近年元の場所に復元されました。

建立時期は定かではありませんが、藩政期以前との言い伝えが残っています。

かなうらようすい

## ⑭金浦用水



藩政期からある用水で、浅野川から取水し、旧金浦郷と呼ばれた地域一帯を潤していたことからこの名がつけました。